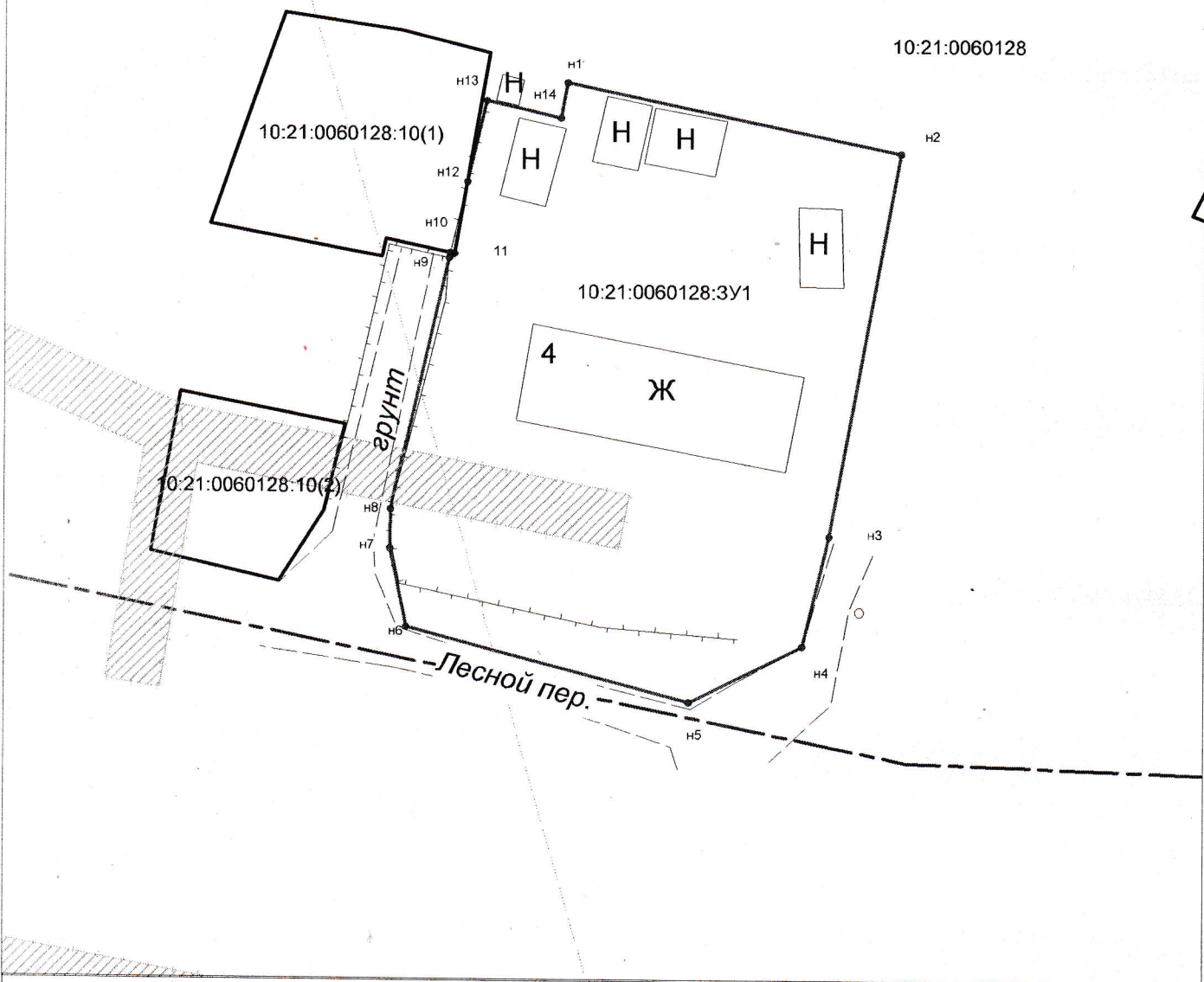


Утверждена

Распоряжение
Министерство имущественных
и земельных отношений Республики Карелия
от _____ N _____














Схема
расположения земельного участка или земельных участков
на кадастровом плане территории

Условный номер земельного участка 10:21:0060128:3У1 <i>(указывается в случае, если предусматривается образование двух и более земельных участков)</i>		
Площадь земельного участка 1 500 кв.м. <i>(указывается проектная площадь образуемого земельного участка, вычисленная с использованием федеральной государственной географической информационной системы, обеспечивающей функционирование национальной системы пространственных данных, которой является федеральная государственная географическая информационная система "Единая цифровая платформа "Национальная система пространственных данных"(далее - информационная система), или иных технологических и программных средств с округлением до 1 квадратного метра. Указанное значение площади земельного участка может быть уточнено при проведении кадастровых работ не более чем на десять процентов)</i>		
Обозначение характерных точек границ	Координаты, м <i>(указываются в случае подготовки схемы расположения земельного участка с использованием технологических и программных средств, в том числе размещенных на официальном сайте. Значения координат, полученные с использованием указанных технологических и программных средств, указываются с округлением до 0,01 метра)</i>	
	X	Y
1	2	3
n1	318100,28	1442931,24
n2	318094,71	1442957,81
n3	318064,33	1442952,20
n4	318055,61	1442950,06
n5	318051,09	1442941,05
n6	318057,03	1442918,45
n7	318063,20	1442917,13
n8	318066,33	1442917,18
n9	318086,36	1442921,78
n10	318086,78	1442921,88
n11	318086,71	1442922,22
n12	318092,34	1442923,23
n13	318098,79	1442924,78
n14	318097,47	1442930,68



Система координат МСК-10

Масштаб 1:500

-  - существующая часть границы, сведения в ЕГРН о которой достаточны для определения ее местоположения
-  - вновь образованная часть границы, сведения в ЕГРН о которой достаточны для определения ее местоположения
-  - существующая часть границы, сведения в ЕГРН о которой не достаточны для определения ее местоположения
-  - исходные, измененные и уточняемые земельные участки
-  - земельные участки образованные путем раздела или выдела
-   -внемасштабные знаки существующего отмежеванного и декларативного ЗУ
-  -внемасштабные знаки вновь образованного ЗУ
-  - границы кадастрового деления
-  - границы муниципальных образований и(или) границы населенных пунктов
-  - границы земель общего пользования
-  - границы территориальных зон и зон с особым режимом использования территории
-  - земельные участки образованные путем перераспределения, а также образованные из земель государственной или муниципальной собственности