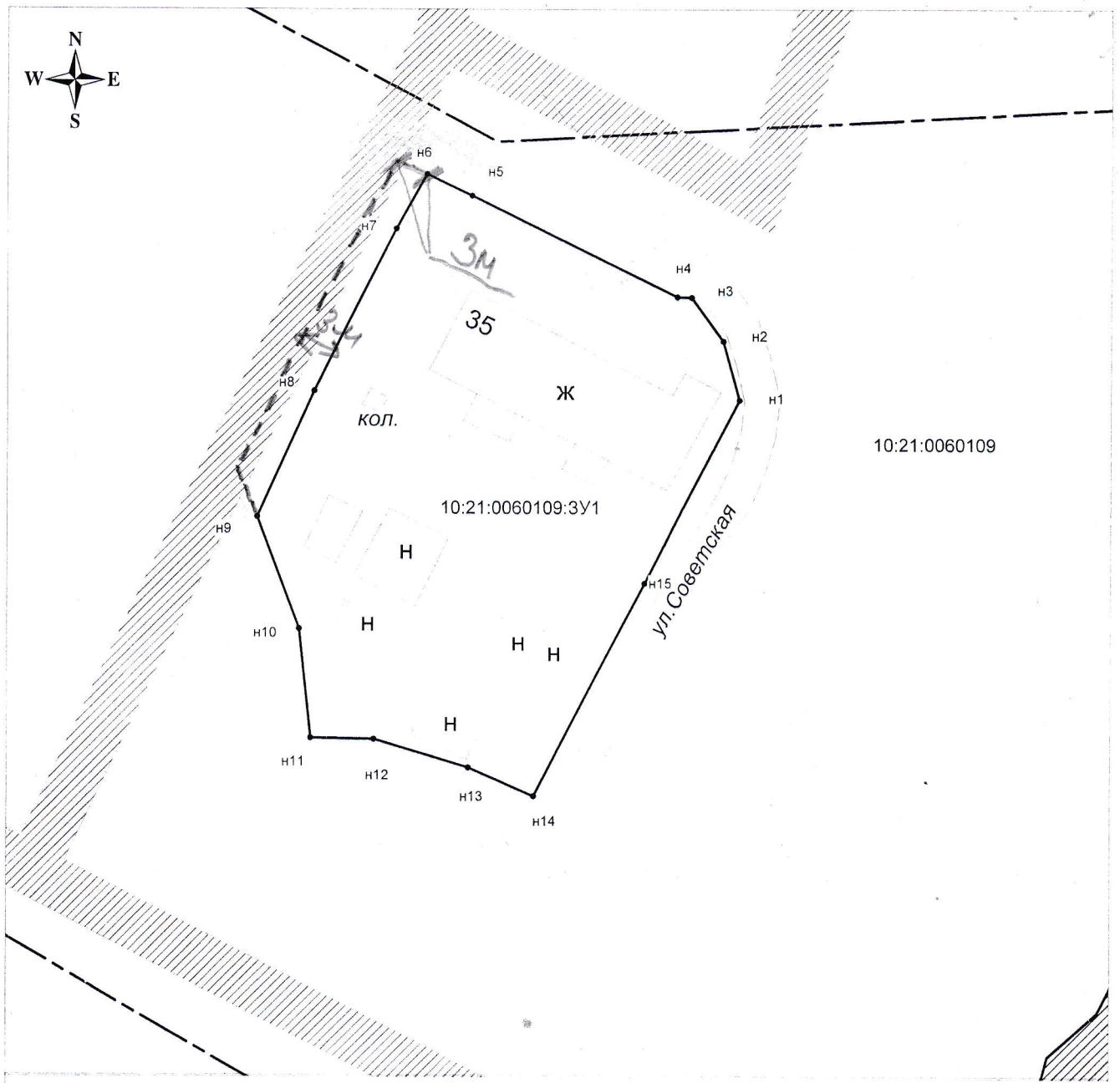


Утверждена

Распоряжение
 Министерство имущественных
 и земельных отношений Республики Карелия
 от _____ N _____

**Схема
 расположения земельного участка или земельных участков
 на кадастровом плане территории**




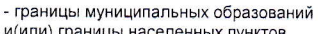

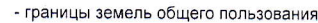

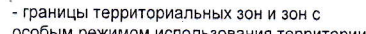

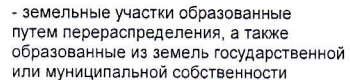


Условный номер земельного участка 10:21:0060109:3У1 <i>(указывается в случае, если предусматривается образование двух и более земельных участков)</i>		
Площадь земельного участка 1 408 кв.м. <i>(указывается проектная площадь образуемого земельного участка, вычисленная с использованием федеральной государственной географической информационной системы, обеспечивающей функционирование национальной системы пространственных данных, которой является федеральная государственная географическая информационная система "Единая цифровая платформа "Национальная система пространственных данных" (далее - информационная система), или иных технологических и программных средств с округлением до 1 квадратного метра. Указанное значение площади земельного участка может быть уточнено при проведении кадастровых работ не более чем на десять процентов)</i>		
Обозначение характерных точек границ	Координаты, м <i>(указываются в случае подготовки схемы расположения земельного участка с использованием технологических и программных средств, в том числе размещенных на официальном сайте. Значения координат, полученные с использованием указанных технологических и программных средств, указываются с округлением до 0,01 метра)</i>	
	X	Y
1	2	3
н1	318954,71	1442211,77
н2	318959,79	1442210,36
н3	318963,59	1442207,61
н4	318963,63	1442206,38
н5	318972,44	1442188,49
н6	318974,28	1442184,58
н7	318969,54	1442181,95
н8	318955,47	1442174,90
н9	318944,45	1442170,03
н10	318934,77	1442173,65
н11	318925,30	1442174,67
н12	318925,22	1442180,11
н13	318922,80	1442188,30
н14	318920,35	1442193,99
н15	318938,82	1442203,58



10:21:0060109

Система координат МСК-10

Масштаб 1:500

- | | | | |
|---|--|---|--|
|  | - существующая часть границы, сведения в ЕГРН о которой достаточны для определения ее местоположения |  | - границы кадастрового деления |
|  | - вновь образованная часть границы, сведения в ЕГРН о которой достаточны для определения ее местоположения |  | - границы муниципальных образований и(или) границы населенных пунктов |
|  | - существующая часть границы, сведения в ЕГРН о которой не достаточны для определения ее местоположения |  | - границы земель общего пользования |
|  | - исходные, измененные и уточняемые земельные участки |  | - границы территориальных зон и зон с особым режимом использования территории |
|  | - земельные участки образованные путем раздела или выдела |  | - земельные участки образованные путем перераспределения, а также образованные из земель государственной или муниципальной собственности |
|  | -внемасштабные знаки существующего отмежеванного и декларативного ЗУ | | |
|  | -внемасштабные знаки вновь образованного ЗУ | | |